



Naturaleza y Pueblos Marina Alta Costa Blanca 9 días/8 noches Autoguiado

Lejos del litoral de la Costa Blanca, en el valle más hermoso de esta zona, encontrará un inesperado paraíso para el senderismo. Aquí se encuentra Casa Llibertat, su estancia boutique y spa, donde podrá relajarse después de una larga caminata. Las playas de la Costa Blanca no están muy lejos. Tampoco hay que perderse bonitos lugares costeros como Denia, Jávea y Altea. Más hacia el interior del valle encontrará pintorescos pueblecitos españoles que explorar. Le sugerimos que haga una excursión a Castell en Guadalest y a las cascadas de Algar. También puede visitar Valencia, Murcia o Alicante. Disfrute de alguna de las fiestas locales del barrio, como los Tres Reyes Magos, Semana Santa, Moros y Cristianos y festivales de vino y música.

Ofrecemos un variado conjunto de excursiones en las que experimentará la mejor naturaleza de este rincón de España. Paseará por pueblos coloridos, bosques frondosos y verdes viñedos, escalará hermosas rocas y montañas con vistas impresionantes, caminará por túneles y cuevas, verá ruinas de Castillos de los Moros, centenarias obras hidráulicas españolas y mucho más.

Se trata de un viaje de senderismo moderado combinado con actividades locales para los amantes de la aventura, la naturaleza y los espacios naturales. En pleno otoño, cuando los colores de los viñedos cambian a tonos amarillos, marrones y rojos. Las aceitunas esperan a ser recogidas de los árboles y el aire se vuelve más fresco. Sentir la inmensidad de las montañas y la autenticidad de la vida local, todo para uno mismo, cuando ya casi no quedan turistas.

La segunda quincena de febrero, es un gran momento, cuando los almendros florecen y todo el valle se tiñe de rosa.

Caminando por la zona de la Marina Alta, donde se encuentra la sierra de Bernia, de 11 km de ancho, que separa la Marina Alta de la Marina Baja, con espectaculares vistas sobre la costa. En el otro extremo de la Marina Alta se encuentra el Parque

Nacional del Montgó. La importancia de este parque natural radica en la gran riqueza de flora y fauna que alberga en una superficie muy reducida.

Caminando a través de Vall de Pop encuentro hermosos pueblos españoles auténticos. Fíjese en muchos muros de piedra hechos por los moros sin ningún mortal.













En el caso de que desee cambiar de senderismo a ciclismo o kayak por un día, se puede arreglar fácilmente.

Es un patrimonio natural y cultural único que espera ser explorado responsablemente por aquellos amantes de la naturaleza, las tradiciones y el senderismo. Un recorrido de aprox. 80 km de senderos en la Marina Alta.

Destacados

- Vall de Pop
- Ruta de 10.000 seps
- Cima de Montgo
- Circular de Bernia
- Castell de Aixà
- Playas
- Cocina tradicional
- Traditional cooking
- Degustación de vinos

Características

 Difficulty		 Culture	
 Condition		 Local Food	
 Comfort		 Nature	


Initiary



Día 1: Llegada Casa Llibertat

Hay dos opciones de aeropuerto para llegar a nosotros, Alicante o Valencia. Alquile un coche desde el aeropuerto y en aproximadamente 1 - 1,5 horas llegará a nuestro Bed & Breakfast en Lliber, ¡donde sus anfitriones le estarán esperando! Dependiendo de la hora de llegada puede relajarse alrededor de la piscina o hacer su primera opción de caminata corta. La ruta circular Lliber-Senija sería entonces una opción perfecta. Esta variada excursión a pie le llevará por pueblos pintorescos, por un valle verde escondido y por los viñedos de Vall de Pop. Apenas se encontrará con alguien en las rutas de senderismo.







 duracion: 2h 30.h  camino distancia: 8,6km   ascencio 193m descent 193m

Día 2: Caminos de piedras y agua

En la actualidad, la ruta recorre el valle a lo largo de casi 20 km y el sendero conecta todos los municipios de Val de Pop. Conozca el bello patrimonio de la región. Ver la larga tradición de la arquitectura hidráulica se pueden ver los pozos, aljibes, estanques, acequias, tablas de agua y molinos que utilizan el agua del río Gargantas. Vea ejemplos de la larga tradición de la técnica de construcción hidráulica típica de la región levantina que consiste en levantar muros de piedra sin ningún tipo de argamasa. Verá esta técnica de apilamiento de piedras en seco en las terrazas que se elevan hasta el nivel más alto de las laderas, así como en pozos, cuentas, refugios, etc. La mayor parte de la ruta sigue el curso del río Gorgos. Este eje vertebrador de la Vall de Pop tiene un alto valor ecológico. En el pueblo de Parcent, pruebe la típica paella valenciana durante el almuerzo. Por la tarde, continúe caminando hasta Benigembla, punto final de la ruta de hoy. Uno de los anfitriones le recogerá para el traslado de vuelta a Casa Llibertat.






 *encia 10km*  *distancia: 17km*  *duracion: 6h*  *ascenso 400m – descent300m*

Día 3: Castell de Aixà

Hoy también empezamos la caminata desde Casa Llibertat. Su desayuno será en la Plaza Major de Lliber con los lugareños. Desde allí se continúa con una hermosa y variada caminata con algunas subidas difíciles. Durante mucho tiempo estarás completamente en medio de la naturaleza y no oirás absolutamente ningún sonido de ciudad, pueblo o tráfico de coches.



Camine por verdes valles y realice una larga subida a lugares donde los moros solían sentirse amos y señores. Por el camino disfrute de las hermosas vistas y de la historia de los alrededores. En Jalón puede hacer otro pequeño desvío para visitar Basse dels Arcs.

 *distancia: 11km*  *duracion: 4-5h*  *ascenso 450m - descent 450m*

Día 4: Cima de Montgo

Hoy toca subir a la cima del Montgó. Esta enorme montaña se encuentra entre las ciudades de Denia y Jávea, en el norte de Alicante. La montaña domina el horizonte en kilómetros a la redonda. Sus escarpados acantilados albergan algunas de las especies de flora y fauna más singulares de España. La montaña es conocida por sus formaciones rocosas, acantilados, cuevas y puertos naturales. Hay tres rutas de senderismo hasta la cima. Nosotros elegimos salir desde Jesús Pobre.



 *viaje con coche hasta la salida : 13km*  *duracion 20min*

 *distancia: 9,6km*  *duracion: 4-5h*  *ascencio 760m - descent 760m*

Día 5: Ruta de 10.000 steps

Este paseo es uno de los clásicos y uno de los más populares de la región y también es conocido como "El Catedral del senderismo" o "Barranc del Inferno". Su denominación oficial es PR-CV 147. Los senderos son claros y están bien señalizados. La caminata es dura debido a las numerosas escaleras. Las escaleras fueron construidas por los antiguos habitantes de la zona, los moriscos, para cultivar los campos. Los escalones son demasiado grandes para subirlos en un solo paso, pero en realidad son demasiado pequeños para hacerlo en dos. Hay cierta confusión sobre el número exacto de pasos, pero una cifra entre 5.000 y 10.000 parece realista. Quizá entente contarlos. Si es así, ¡nos encantaría que nos dijeras el número exacto!



 *Viaje con coche hasta salida: 11km*  *duracion 30min*

 *distancia: 16km*  *duracionn: 4.5h*  *ascencio 1000m - descent 1000m*

Día 6: Día libre

Hoy tendrá el día libre. Puede disfrutar de una de las playas cercanas o simplemente relajarse en la piscina con jacuzzi y sauna de Casa Llibertat. Si prefiere el senderismo, hay muchas opciones cerca para descubrir más de la naturaleza aquí. Se puede organizar fácilmente un día de ciclismo, bicicleta de montaña o kayak de mar.

Día 7: Peñon de Ifach

Numerosos senderos conducen a la cima de este famoso peñón. El intrigante Ifach ya ha sido fotografiado cientos de miles de veces, ¡de todas las formas más divertidas! La magia del peñón sigue encantando a los visitantes. Las vistas del impresionante litoral de la Costa Blanca son impresionantes. Se puede ver a kilómetros de distancia, hasta Moraira, y en los días claros desde la cima del Ifach incluso se puede ver Ibiza, a unos 90 km mar adentro. Puede continuar la excursión después de subir al Ifach con un viaje a lo largo de la costa con la Ruta Ecológica. De ida y vuelta son otros 10 km. Por la tarde hay tiempo para hacer una ruta del vino en la Bodega Pepe Mendoza en Llíber.



 Viaje con coche hasta salida: 12km  duracion 25min

 distancia: 3km  duracion: 2.5h  ascencio 270m - descent 270m

Día 8: Sierre de Bernia

Hoy terminaremos la semana con una excelente excursión por el Bernia. La caminata alrededor del monte Bernia (también conocida como PR-CV 7) es, por supuesto, uno de los clásicos para los que se asoman a esta montaña. Es una de las caminatas más populares de la zona, por lo que no estará solo en la ruta. Sin embargo, la sensación de naturaleza estará garantizada. En lo alto de las montañas coma algo de comida local como paella en un refugio de montaña. Comience la ruta temprano para disfrutar de las vistas más despejadas. El túnel lo convierte en una auténtica aventura.



 Viaje con coche hasta salida: 30km  duracion 45min

 distancia: 9.8km  duracion: 3.5h  ascencio 450m - descent 450m

Día 9: Fin de las vacaciones de senderismo

Después de desayunar y hacer el check out de Casa Llibertat, puede que aún tenga tiempo para visitar otros lugares de interés como Castell de Guadalest y Fonts de l'Algar. Es hora de ir al aeropuerto para su vuelo de regreso a casa.

El viaje incluye

Todo el material informativo y mapas detallados por ruta (digital) en español
4 pernoctaciones en Casa Llibertat para 2 personas (habitación doble privada)
3 desayunos en Casa Llibertat y 1 desayuno en la plaza de Lliber
1 fiamblera y 1 comida gratis en la cabña de montaña
1x recogida en Benigembla y regreso a Lliber
Cata de vinos en bodega ecológica
Tasa turística

El viaje no incluye

Alquilar de coches
Traslado desde o hacia el aeropuerto, si es necesario se puede organizar
Cenas, bebidas, aperitivos
Consejos
Seguros

Precios para un paquete de 9 días, exclusivo de estancia € 250 para 2 personas

¿Más información?

Pongase en contacto con John ahora: llame o envíe
WhatsApp +31 (0)6 28503109 envíe un email a
info@casallibertat.com o utilice el formulario de
contacto

